



Attuazione dell'articolo 11 della legge 24 giugno 2009 n. 77

## MICROZONAZIONE SISMICA

Carta delle frequenze fondamentali dei terreni

scala 1:5.000

Regione Emilia-Romagna  
Comune di Castel di Casio



Regione	Soggetto realizzatore	Comune di
Emilia-Romagna	 Piazza Giovanni 00011 001 40138 Bologna tel. 051 9912221 - fax 051 412299 www.emilia-romagna.it Collaborazione Mirko Soldati Giorgio Cioce	Castel di Casio
Studio realizzato con il contributo di cui all'OCDCP del 26 Ottobre 2015 n°293		Il Sindaco Mauro Brunetti
Data Dicembre 2021		Tavola 3

### Legenda

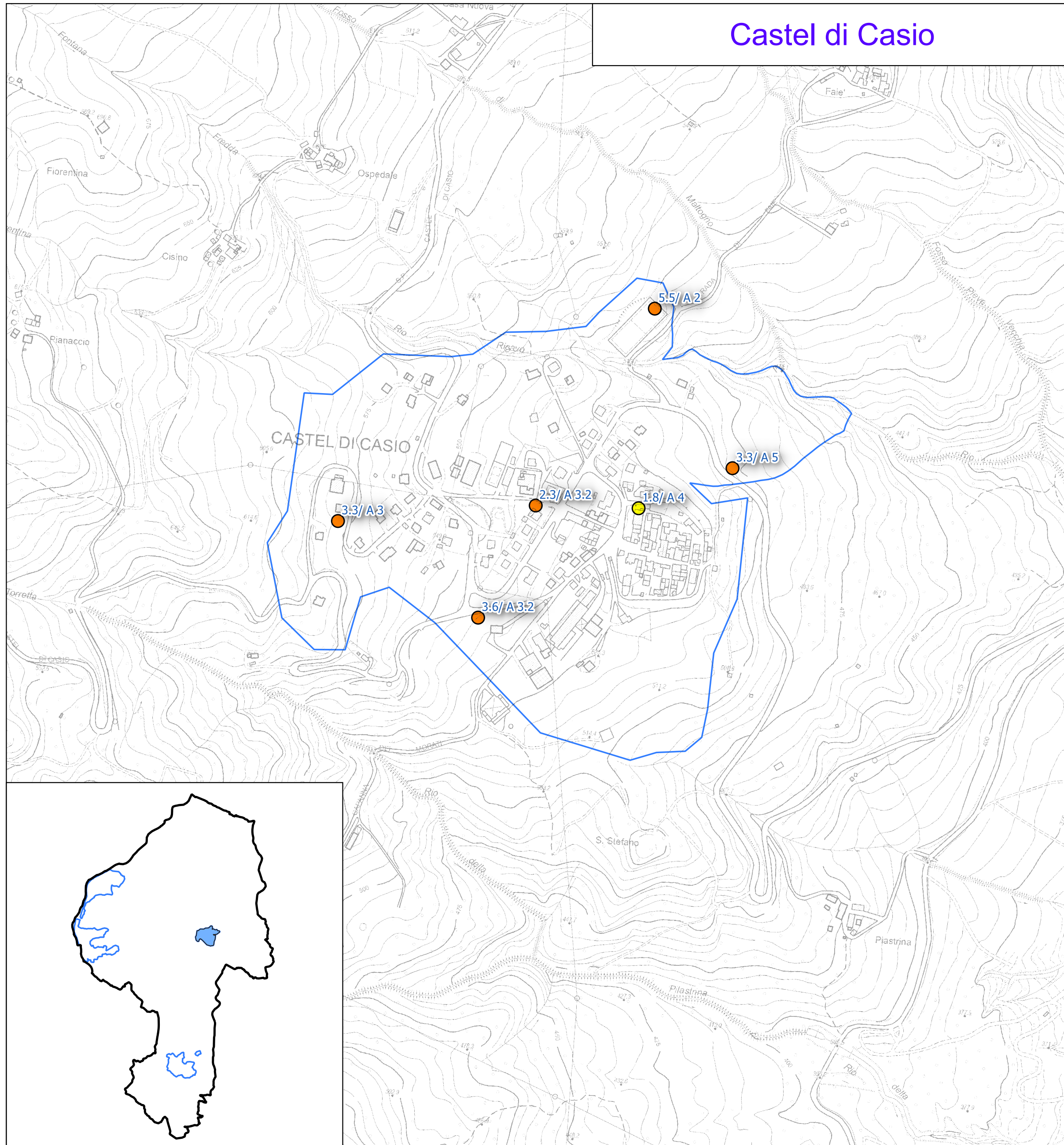
14.5/A 2.3  
Misure di microtremore a stazione singola con valore della frequenza di risonanza fondamentale / valore di ampiezza

### Classi di frequenza di possibile amplificazione / risonanza

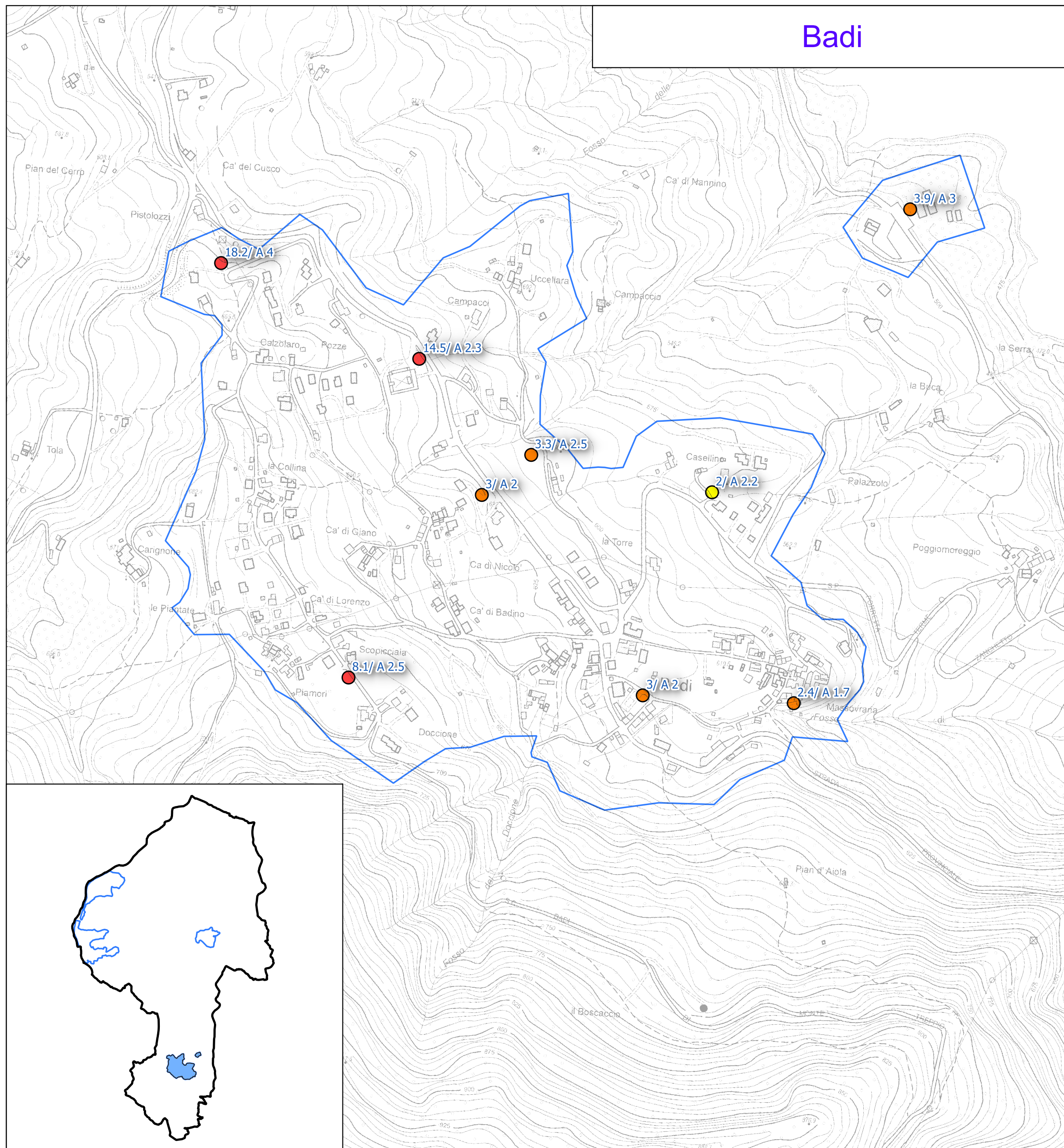
- $f_0 \leq 1$  Hz
- $1 \text{ Hz} < f_0 \leq 2$  Hz
- $2 \text{ Hz} < f_0 \leq 8$  Hz
- $f_0 > 8$  Hz

Scala 1:5.000  
0 100 200 300 400 500 600 700 800 900 m

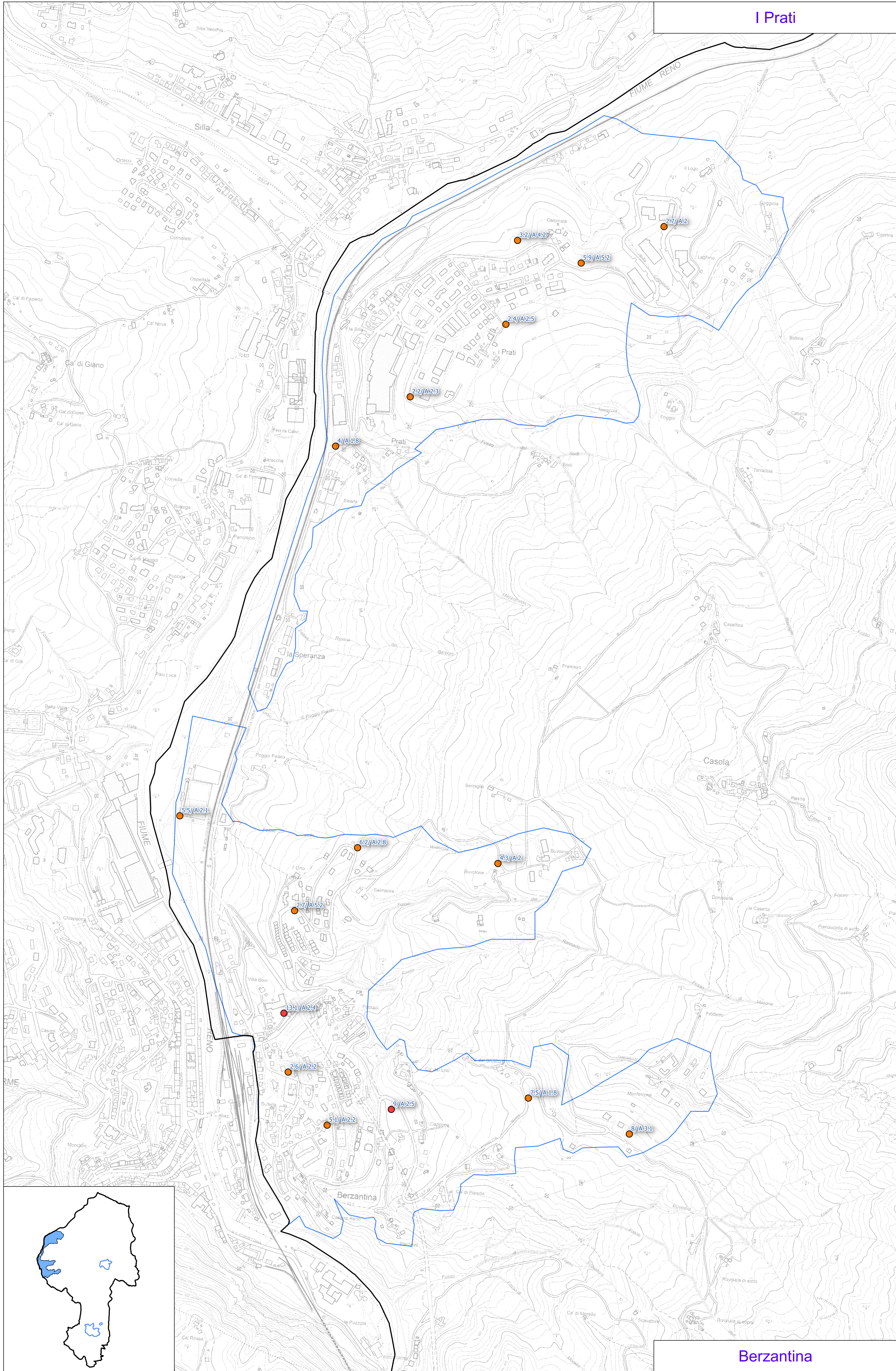
### Castel di Casio



### Badi



### I Prati



### Berzantina