



PROTEZIONE CIVILE  
Ministero dell'Interno  
Dipartimento della Protezione Civile



REGIONE EMILIA-ROMAGNA




CONFERENZA DELLE REGIONI E  
DELLE PROVINCE AUTONOME

Attuazione dell'articolo 11 dalla legge 24 giugno 2009, n. 77

MICROZONAZIONE SISMICA  
Carta di microzonazione sismica  
FH 0.5 – 1.0 s  
TAV.1  
scala 1:10000

Regione Emilia – Romagna  
Comune di Castel Guelfo di Bologna



Regione Emilia Romagna	Soggetto realizzatore Dott. Geol. Giorgio Gasparini	Data Ottobre 2017
---------------------------	--	----------------------

Legenda

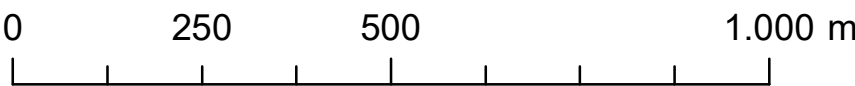
Zone stabili suscettibili di amplificazioni locali (FH 0.5 – 1.0 s)

- FA= 2.3 – 2.4
- FA= 2.5 – 3.0

Zone di attenzione per instabilità (Livello 2)

- ZA\_LQ - Zona di attenzione per Liquefazione (FA= 2.3 - 2.4)
- ZA\_LQ - Zona di attenzione per Liquefazione (FA= 2.5 - 3.0)

- Aree di studio
- Tavole
- Confine comunale



Quadro di unione

