

MICROZONAZIONE SISMICA

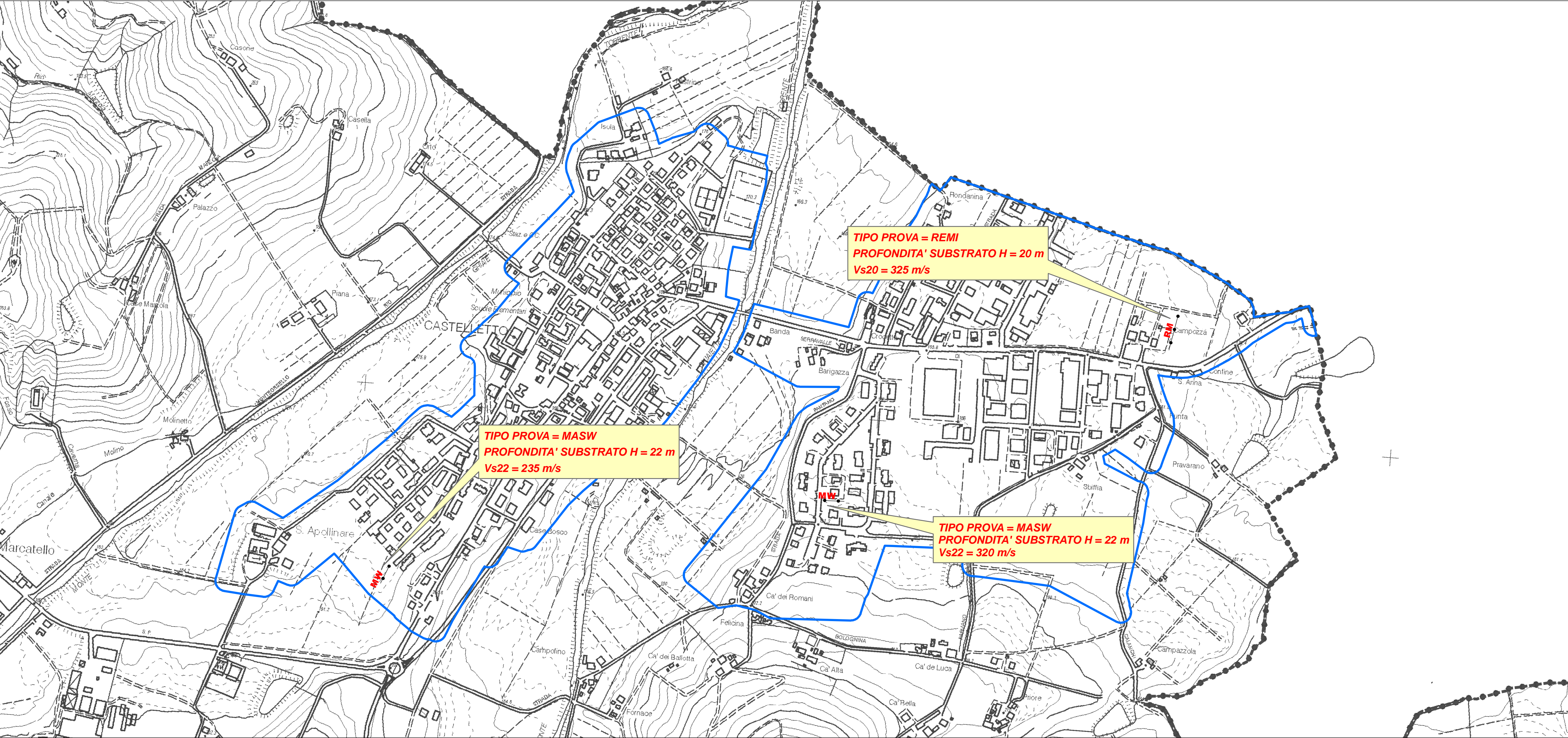
Carta delle velocità delle onde di taglio S

scala 1:5.000

Regione Emilia–Romagna
Comune di Castello di Serravalle







Regione EMILIA-ROMAGNA UNIONE DEI COMUNI VALLE DEL SAMOGGIA  Unione di Comuni Valle del Samoggia	Soggetto realizzatore STUDIO SAMUEL SANGIORGI Via Valsellustra 32 40060 Dozza (BO)	Data 16/07/2013
---	---	------------------------



Legenda

Punti di misura di Vs

-  Prova REfractionMicrotremors
-  MASW

-  Limite area interessata dallo studio di microzonazione sismica di livello 2 (ambiti urbanizzati e urbanizzabili)
-  Limite comunale

0 50 100 200 Metri

