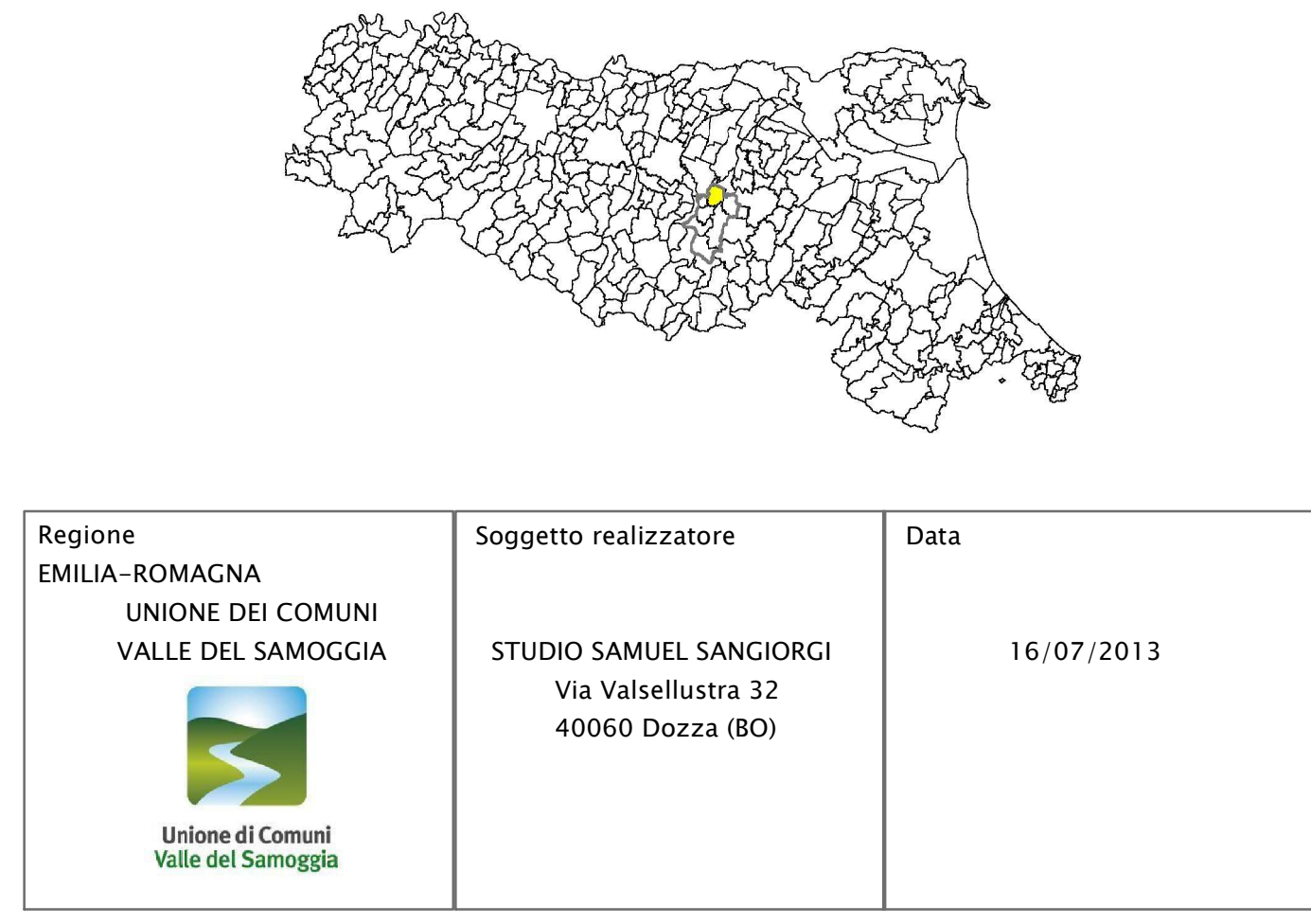


MICROZONAZIONE SISMICA

Carta delle velocità delle onde di taglio S


scala 1:7.000

Regione Emilia-Romagna  
Comune di Crespellano




Legenda


Punti di misura di Vs

 RM


Prova REfractionMicrotremors

 MW

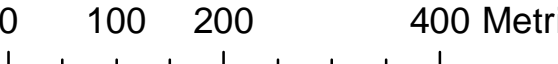
MASW



Limite area interessata dallo studio di microzonazione sismica di livello 2 (ambiti urbanizzati e urbanizzabili)



Limite comunale



0 100 200 400 Metri

