

ANALISI DELLA CONDIZIONE LIMITE PER L'EMERGENZA (CLE) E MICROZONAZIONE SISMICA

Dettaglio capoluogo e frazioni

scala 1:2.000

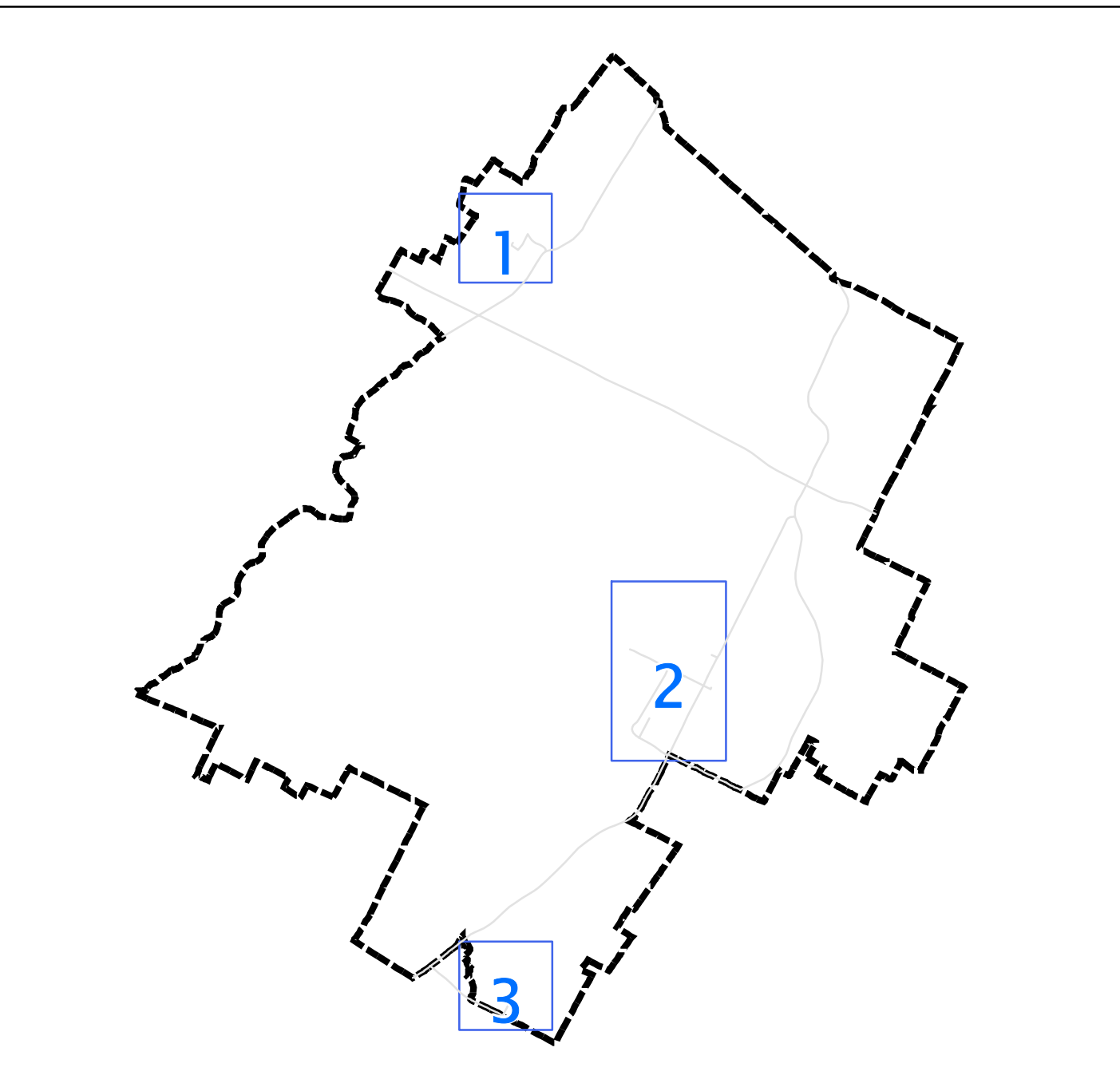
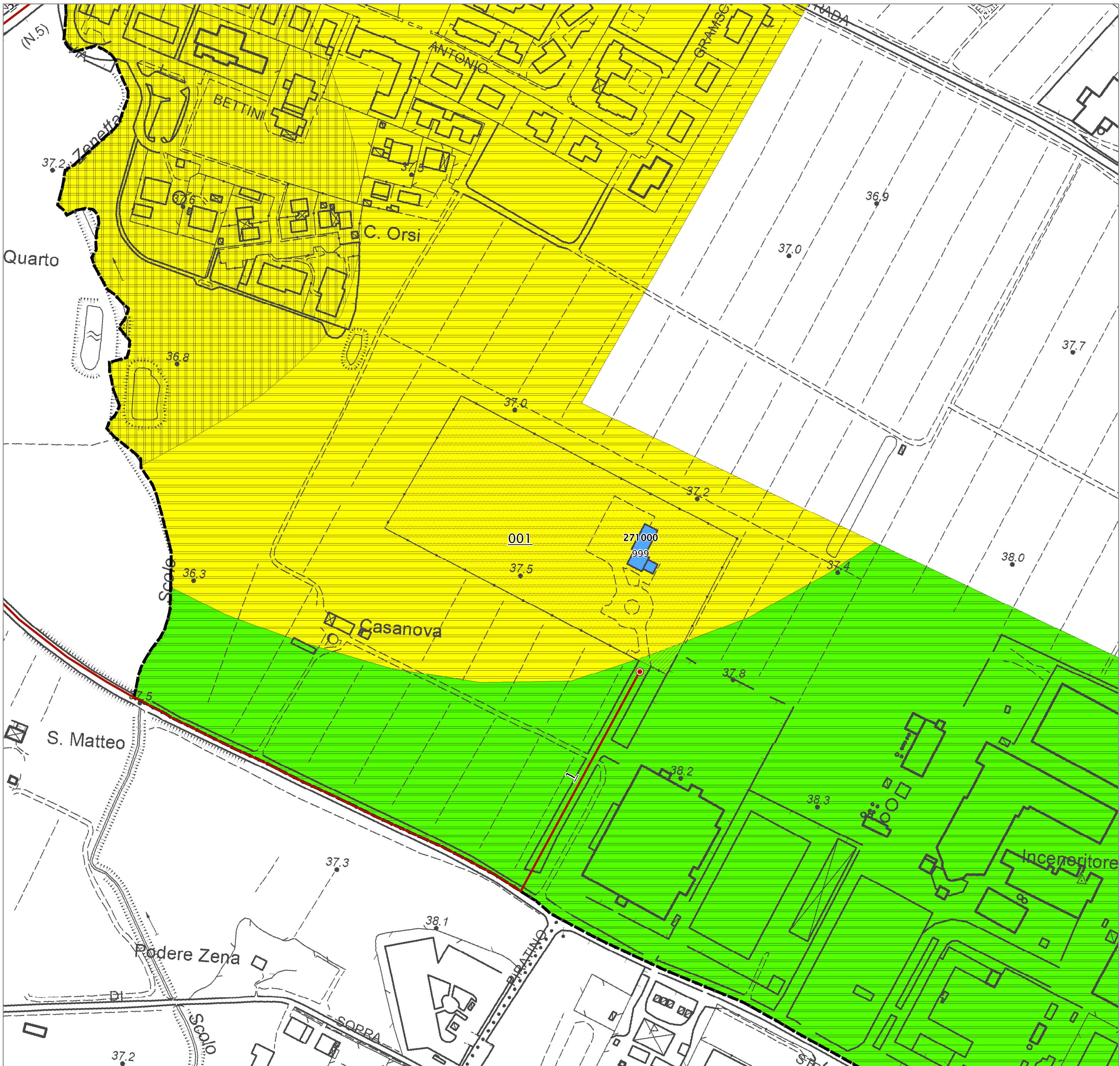
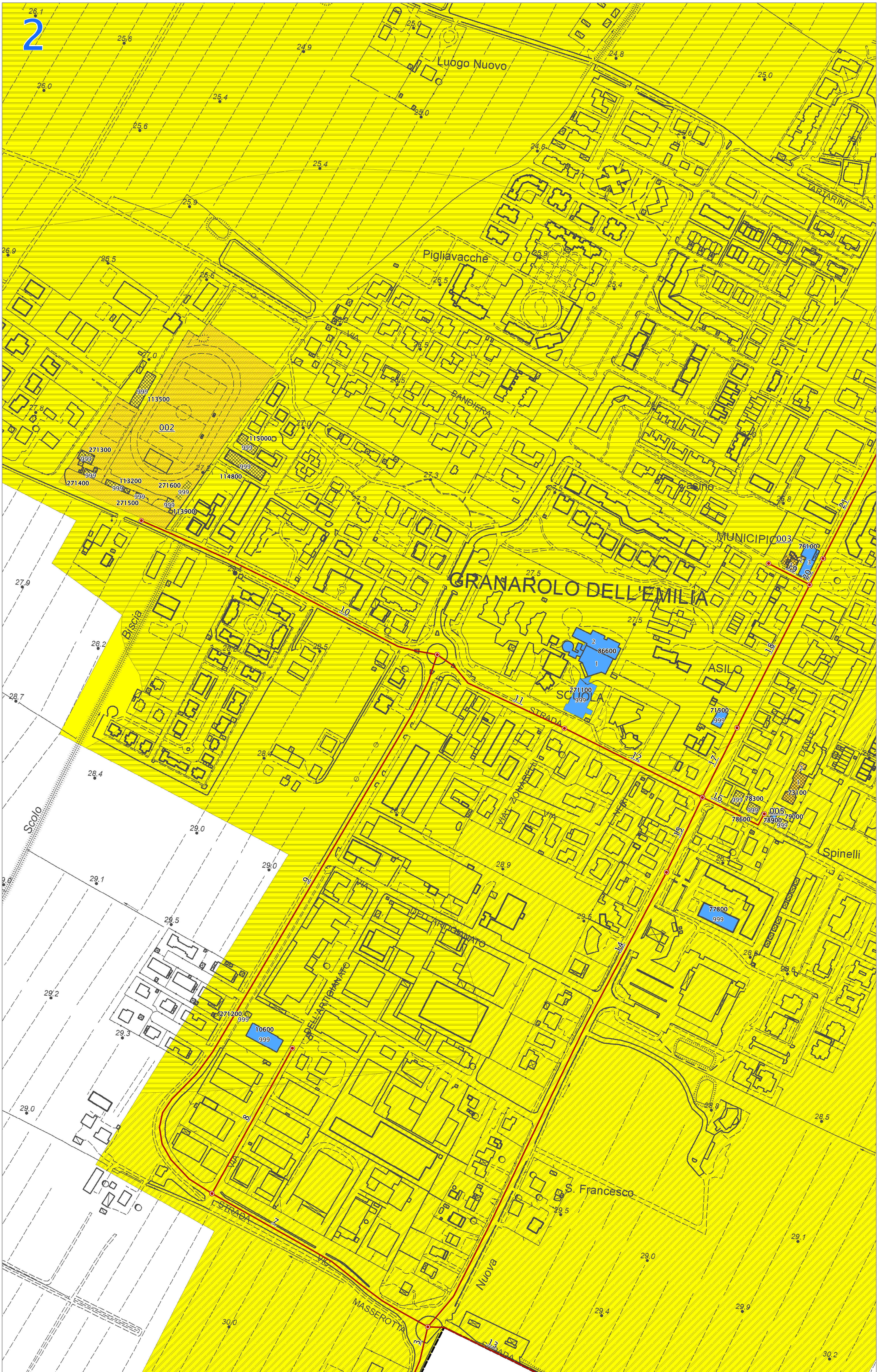
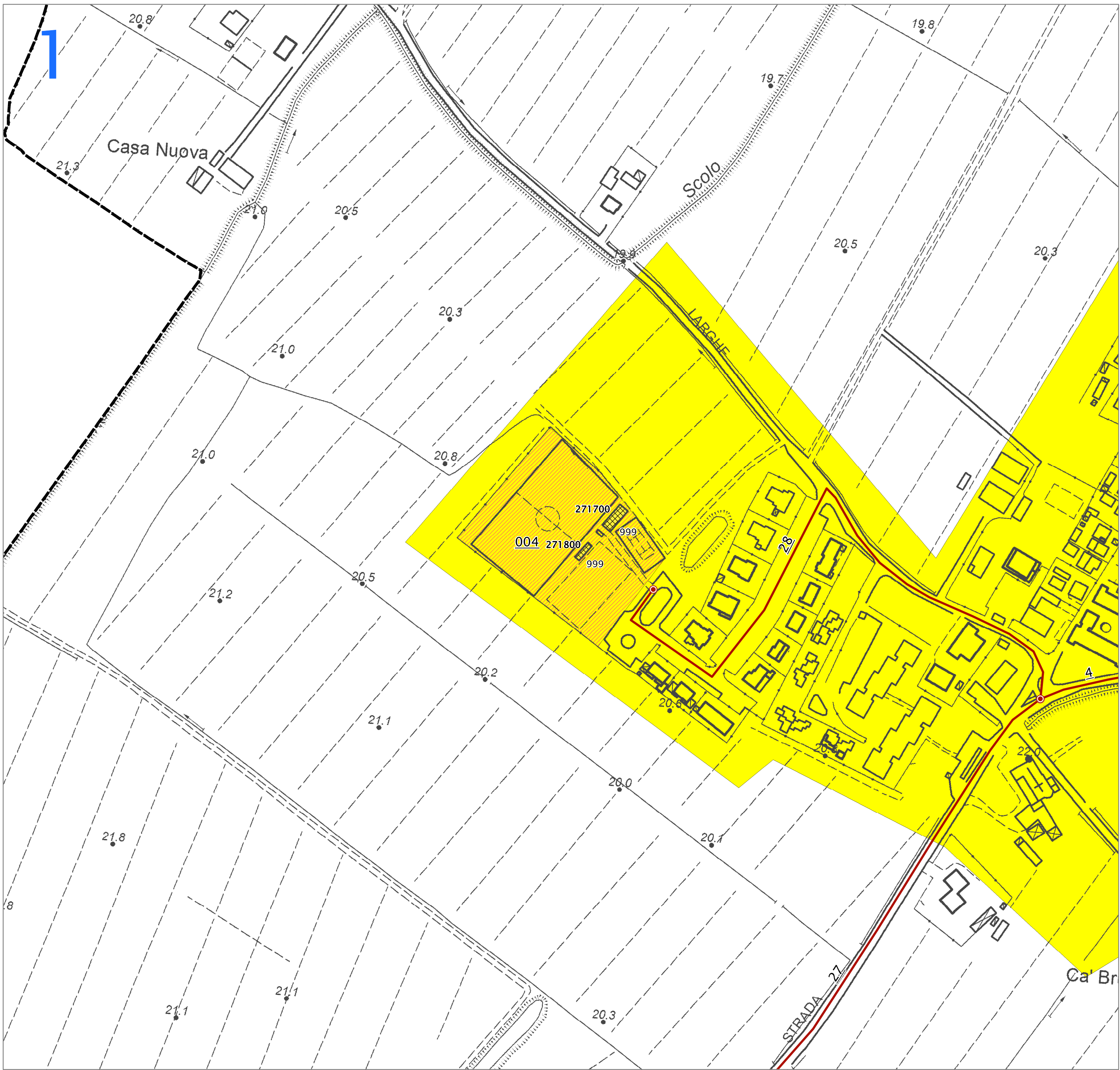
Regione Emilia-Romagna

Comune di Granarolo dell'Emilia



Tavola 3

Regione	Soggetto realizzatore	Data
EMILIA-ROMAGNA		
Studio realizzato con il contributo di cui all'OC/PDC 532/2018 recepita con DGR 2047/2018	Dott. geologo Samuel Sangiorgi	Gennaio 2023

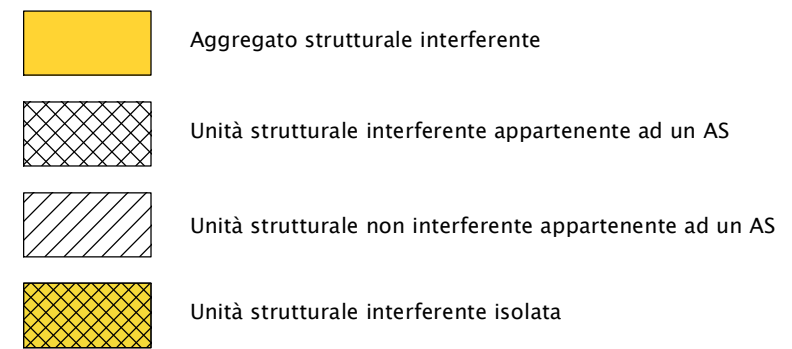
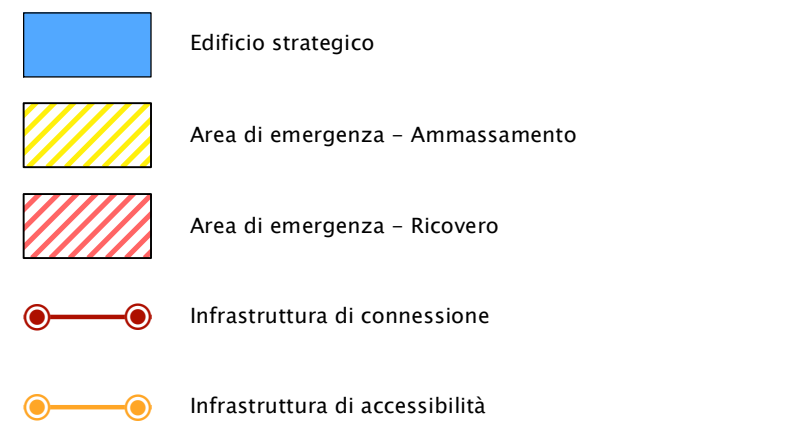


Legenda

Codice Provincia: 037

Codice Comune: 030

Sistema di gestione dell'emergenza



Classi H_{SM}

0.55g ≤ HSM ≤ 0.70g

Zone di attenzione di instabilità (Livello 3)

ZS_LQ - Zona di suscettibilità per liquefazioni ($2 < IL \leq 5$ pericolosità moderata)
 $0.30 \leq e_{lim} = U_{FM} = 0.54$

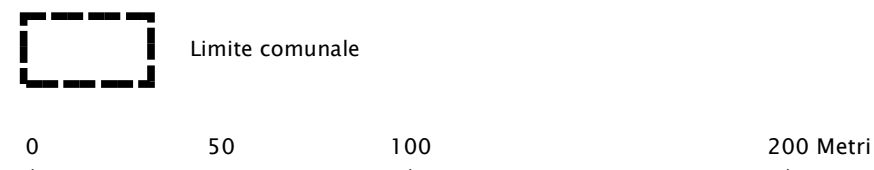
ZS_LQ = Zona di suscettibilità per liquefazioni ($2 < IL \leq 5$ pericolosità moderata)

 ZS_LQ = Zona di suscettibilità per liquefazioni ($5 < IL \leq 15$ pericolosità elevata)

3. $\frac{1}{2} \times \frac{1}{2} = \frac{1}{4}$ (1/4)

Zone di rispetto per liquefazioni (livello 3)

 ZR_LQ – Zona di rispetto per liquefazioni (IL > 15 pericolosità molto elevata)
 0.55m – UEM – 0.70m



0 50 100 200 Metri