

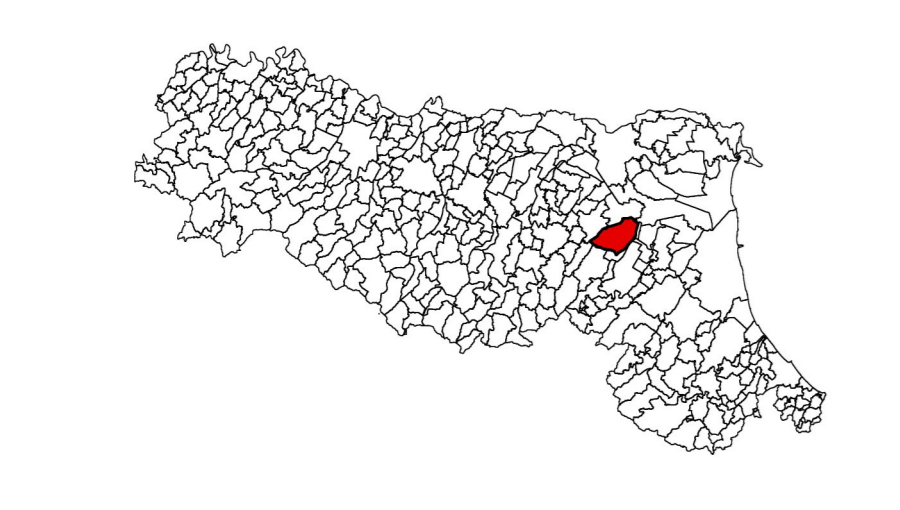
MICROZONAZIONE SISMICA

Carta delle velocità

TAV.2
scala 1:10.000


Regione Emilia – Romagna

Comune di Medicina




Regione Emilia Romagna	Soggetto realizzatore Dott. Geol. Giorgio Gasparini	Data Ottobre 2017
---------------------------	--	----------------------


Legenda

 MW


MASW

 RM


REMI




Stazione microtremore a stazione singola



Tavole



Confine comunale



Area di studio

0

500

1.000 m

Quadro di unione

