

MICROZONAZIONE SISMICA

Carta delle indagini


scala 1:5.000

Regione Emilia–Romagna  
Comune di San Benedetto Val di Sambro




Tavola 1a		
Regione	Soggetto realizzatore	Data
EMILIA-ROMAGNA		
Studio realizzato con il contributo di cui all'OCDCPC 532/2018 recepita con DGR 2047/2018	Dott. geologo Samuel Sangiorgi	Giugno 2023


Legenda




Stratigrafia zona M5 (teorica)




Sondaggio a carotaggio continuo




Sondaggio a carotaggio continuo che intercetta il substrato




Sondaggio a distruzione di nucleo che intercetta il substrato




Prova penetrometrica statica con punta meccanica (CPT)




Prova penetrometrica dinamica super pesante




Profilo sismico a rifrazione




Prova sismica in foro tipo Down-Hole




Stazione microtremore a stazione singola



MASW



Ambiti di Microzonazione Sismica



Limite comunale

0125250500

Metri

1

