

MICROZONAZIONE SISMICA

Carta delle velocità delle onde di taglio S

scala 1:10.000

Regione Emilia–Romagna


Comune di San Benedetto Val di Sambro





Tavola 5


Regione EMILIA- ROMAGNA	Soggetto realizzatore	Data
Studio realizzato con il contributo di cui all'OCDP-C 532/2018 recepita con DGR 2047/2018	Dott. geologo Samuel Sangiorgi	Giugno 2023

Legenda

 Profilo sismico a rifrazione (giunto di controllo virtuale)

 Prova sismica in foro tipo Down-Hole

 Stazione microtremore a stazione singola

 Prova MASW/RefractionMicrotremors

L1

P184

Codice identificativo prova

Ambiti di studio di Microzonazione Sismica

Limite comunale

0

250

500

1.000 Metri

