

MICROZONAZIONE SISMICA

Carta delle velocità delle onde di taglio S

scala 1:10.000


Regione Emilia–Romagna

Comune di San Benedetto Val di Sambro




Tavola 5		
Regione EMILIA-ROMAGNA	Soggetto realizzatore	Data
Studio realizzato con il contributo di cui all'OCDP-C 532/2018 recepita con DGR 2047/2018	Dott. geologo Samuel Sangiorgi	Giugno 2023


Legenda




Profilo sismico a rifrazione (giunto di controllo virtuale)



Prova sismica in foro tipo Down-Hole



Stazione microtremore a stazione singola



Prova MASW/RefractionMicrotremors

L1

P184

Codice identificativo prova

Ambiti di studio di Microzonazione Sismica

Limite comunale

0

250

500

1.000

Metri

