

MICROZONAZIONE SISMICA

Carta di microzonazione sismica

Livello 3

scala 1:5.000

Regione Emilia–Romagna

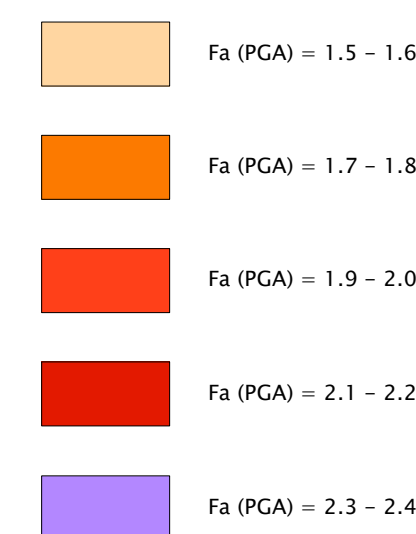
Comune di San Benedetto Val di Sambro



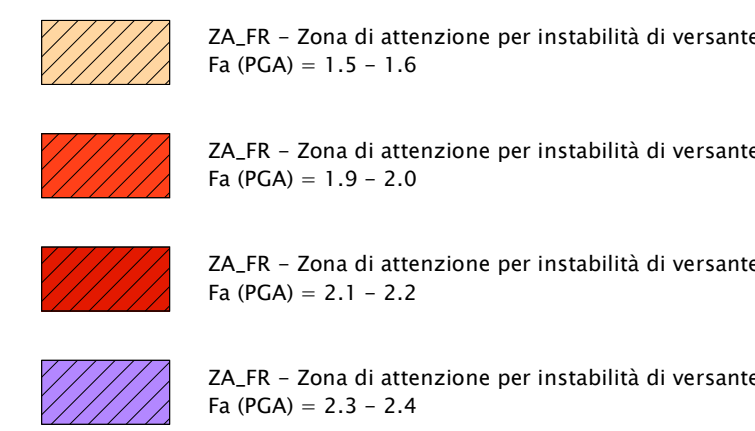
Regione	Soggetto realizzatore	Data
EMILIA-ROMAGNA		
Studio realizzato con il contributo di cui all'OCDFPC 532/2018 recepita con DGR 2047/2018	Dott. geologo Samuel Sangiorgi	Giugno 2023

Legenda

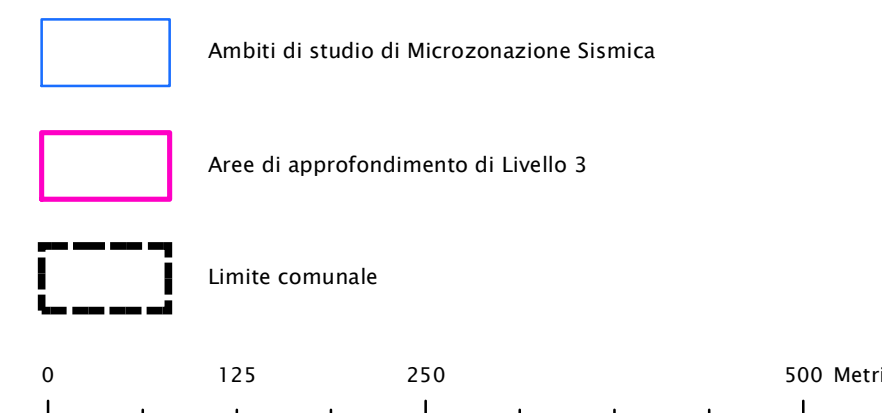
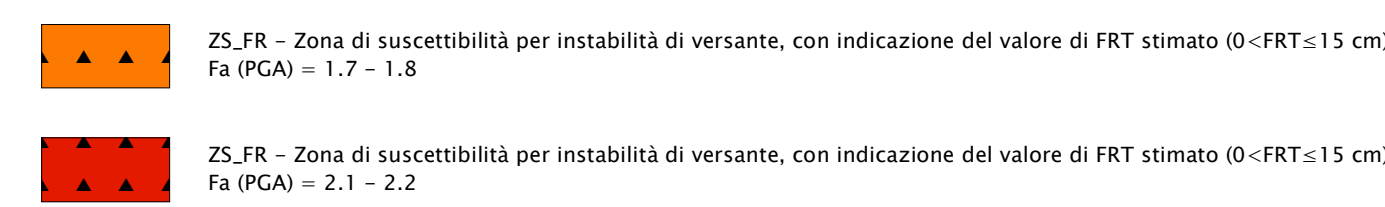
Zone stabili suscettibili di amplificazioni locali



Zone di attenzione per instabilità (Livello 2)



Zone suscettibili di instabilità (Livello 3)



0125250500

Metri