PROTEZIONE CIVILE
Presidenza del Consiglio dei Ministri
Dipartimento della Protezione Civile

Regione Emilia-Romagna

CONFERENZA DELLE REGIONI
E DELLE PROVINCE AUTONOME

Attuazione dell'articolo 11 della Legge 24 giugno 2009. n. 77

ANALISI DELLA CONDIZIONE LIMITE PER L'EMERGENZA (CLE)

INQUADRAMENTO in scala 1:15.000
e INGRANDIMENTI in scala 1:2.000

Regione Emilia Romagna

Comune di Lagosanto

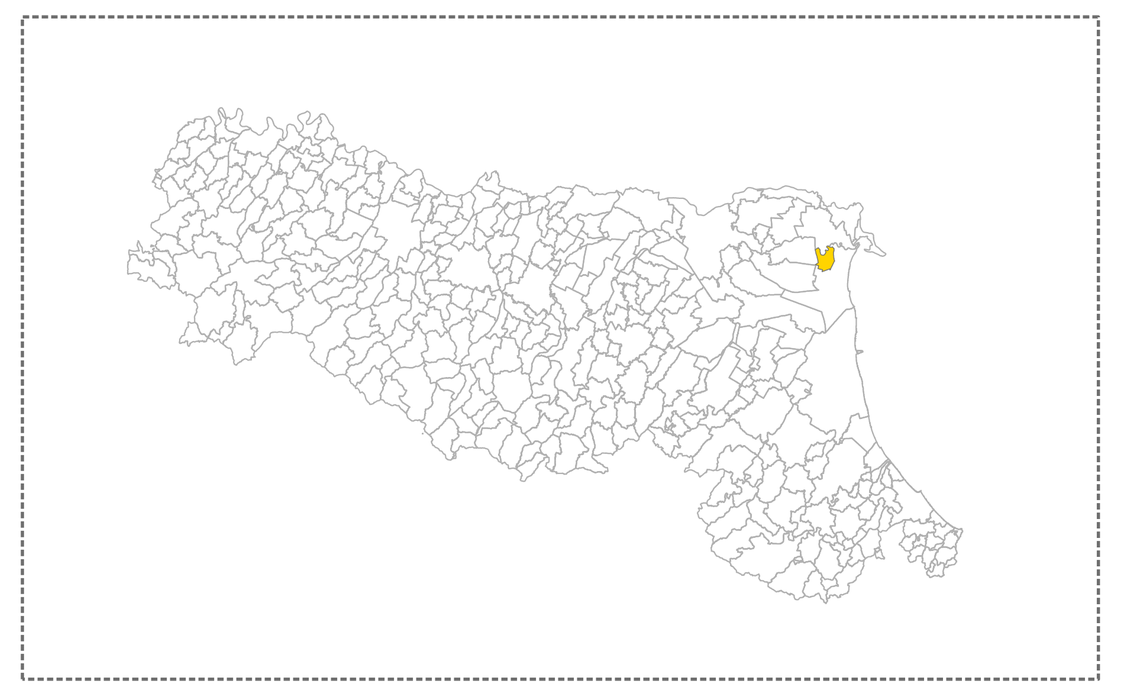

Regione	Soggetto realizzatore	Data
REGIONE EMILIA ROMAGNA Segreteria Regionale per l'Ambiente	Dr. Geol.Thomas Veronese Collaboratori: Dr. Geol. Luca Lunghi Dr.ssa Geol. Sara Franciosi Indagini geofisiche: Teamgeofisica.ceg ENVIA S.r.l. Cartografia: Dr.ssa Geol. Claudia Tomassoli	Ottobre 2022 Integrazioni Giugno 2023

Legenda CLE

Codice Provincia 038

Codice Comune 011

Sistema di gestione dell'emergenza

Simbolo	Descrizione
100_005	Edificio strategico
004	Area di emergenza (RICOVERO)
002	Area di emergenza (AMMASSAMENTO)
002	Infrastruttura di accessibilità
001	Infrastruttura di connessione
080	Aggregato strutturale
900_001	Unità strutturale interferente appartenente ad un AS
300_002	Unità strutturale non interferente appartenente ad un AS
1000_999	Unità strutturale interferente isolata
	Confine Comunale ISTAT

0 375 750 1,500 Metri

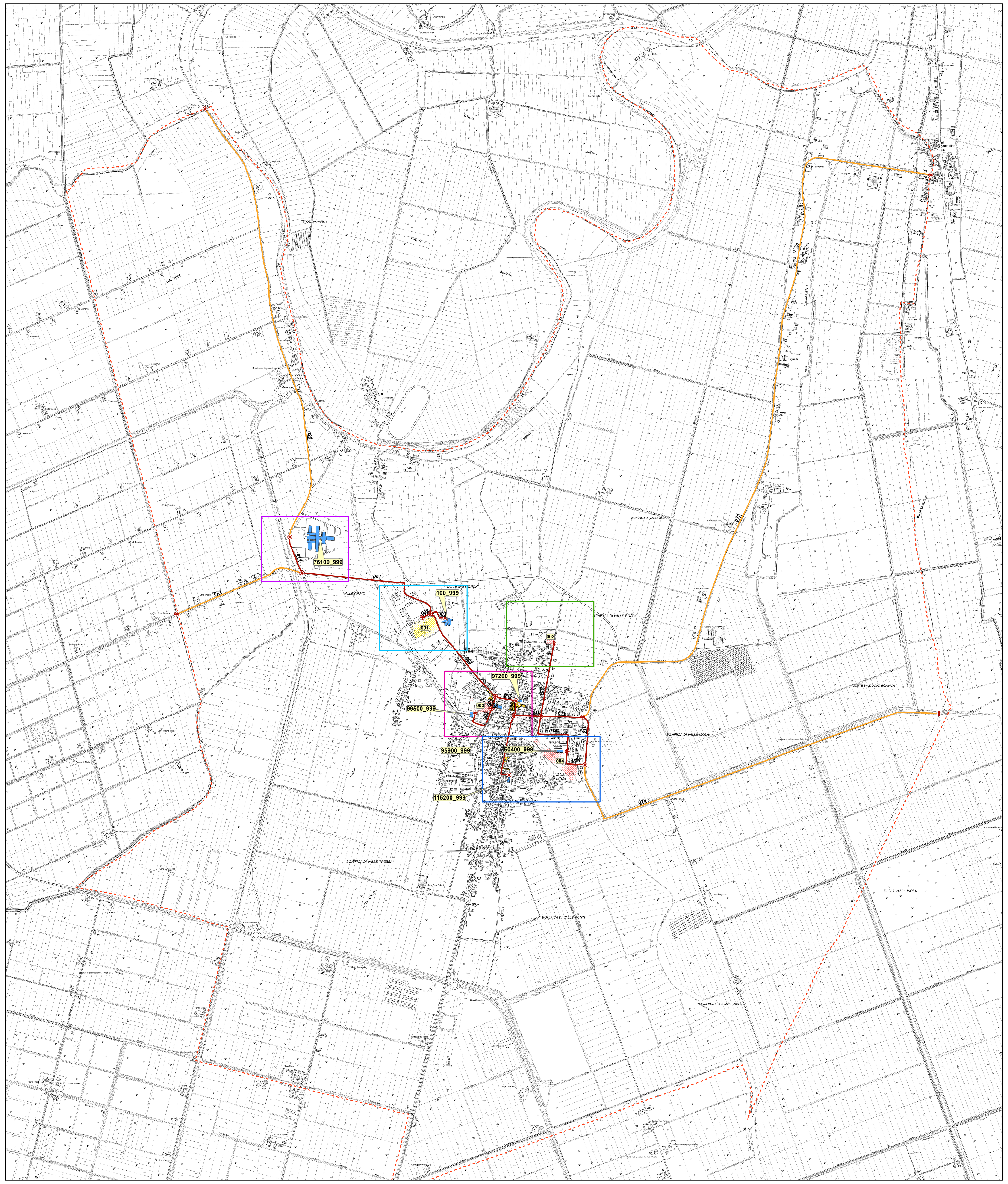
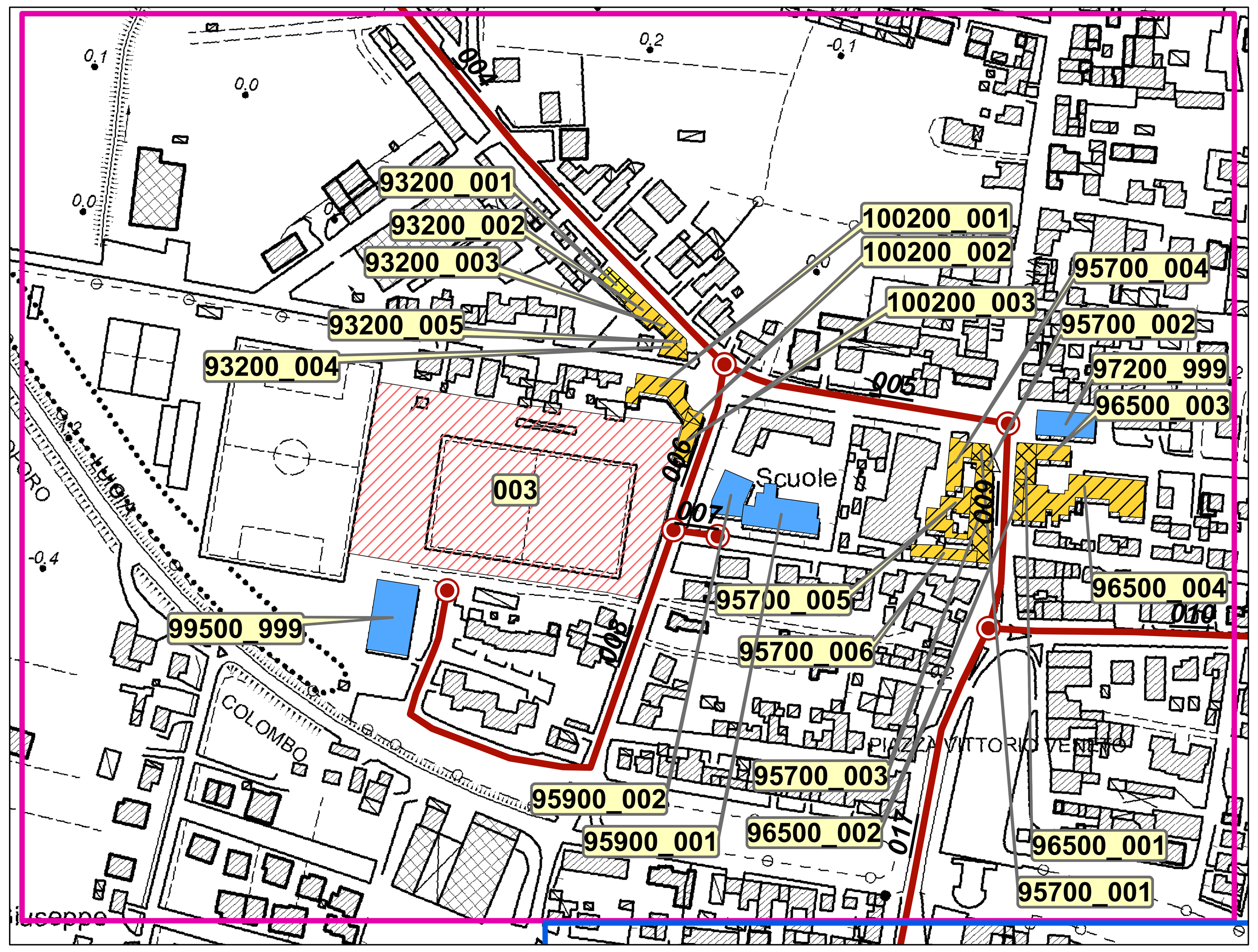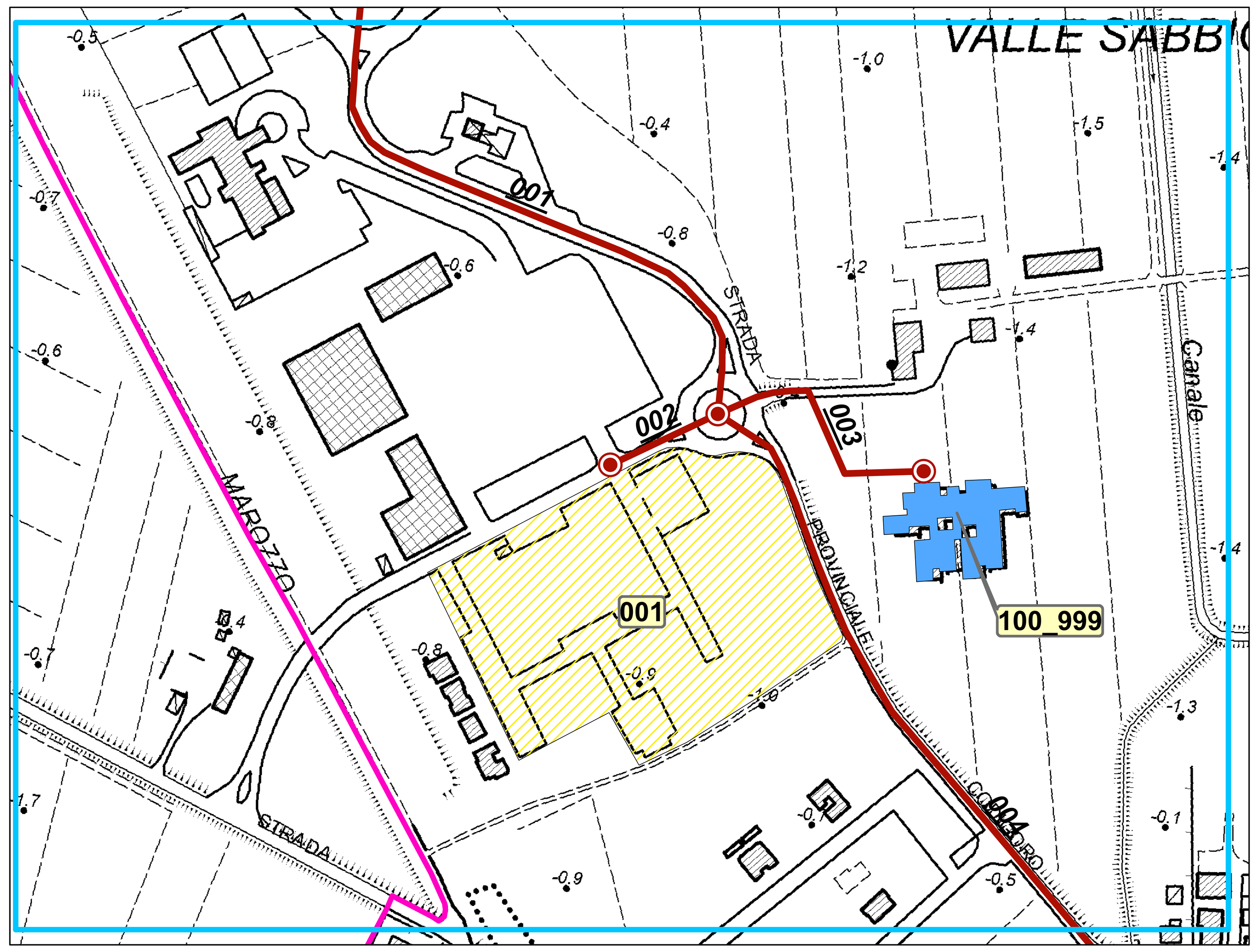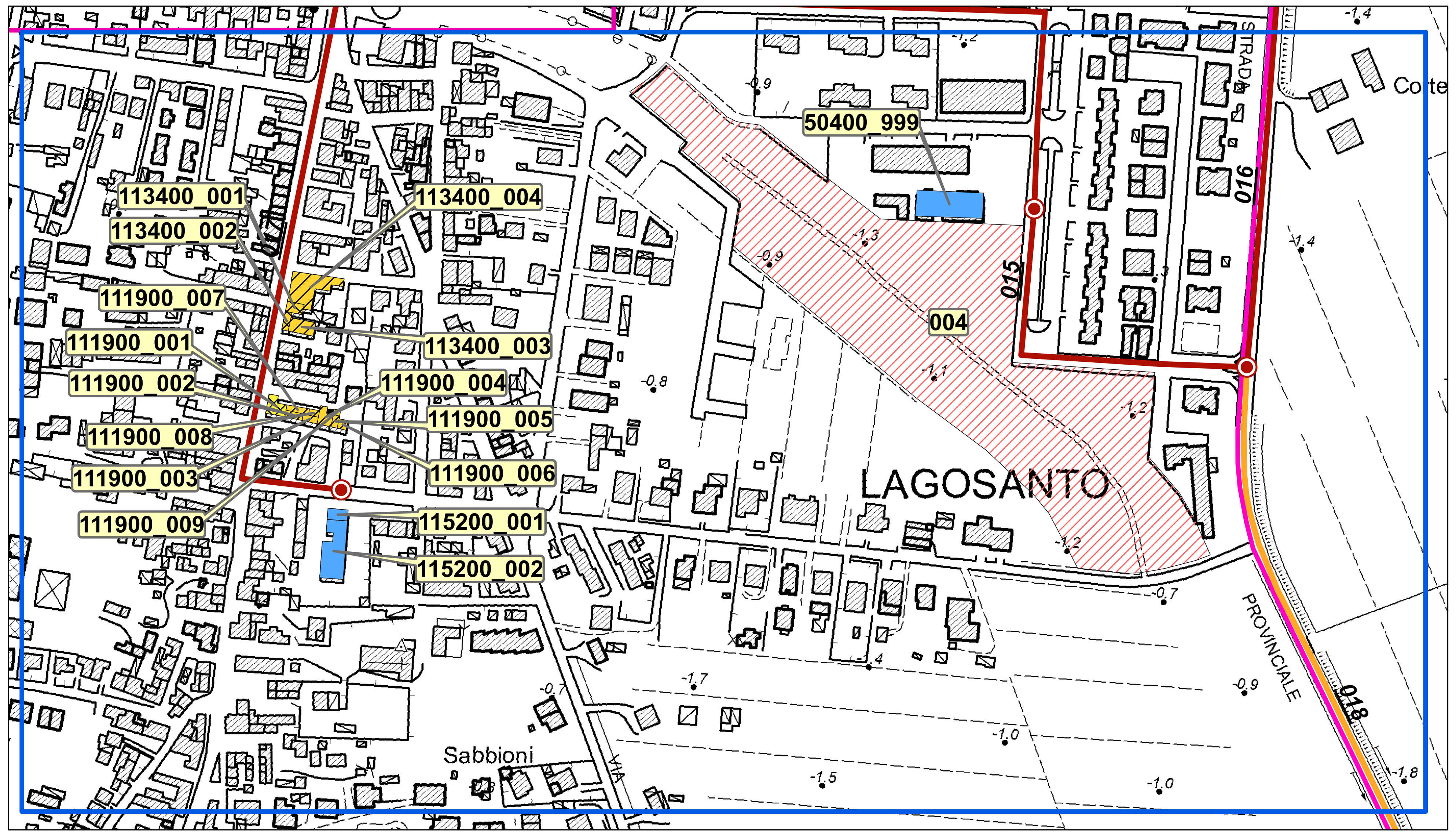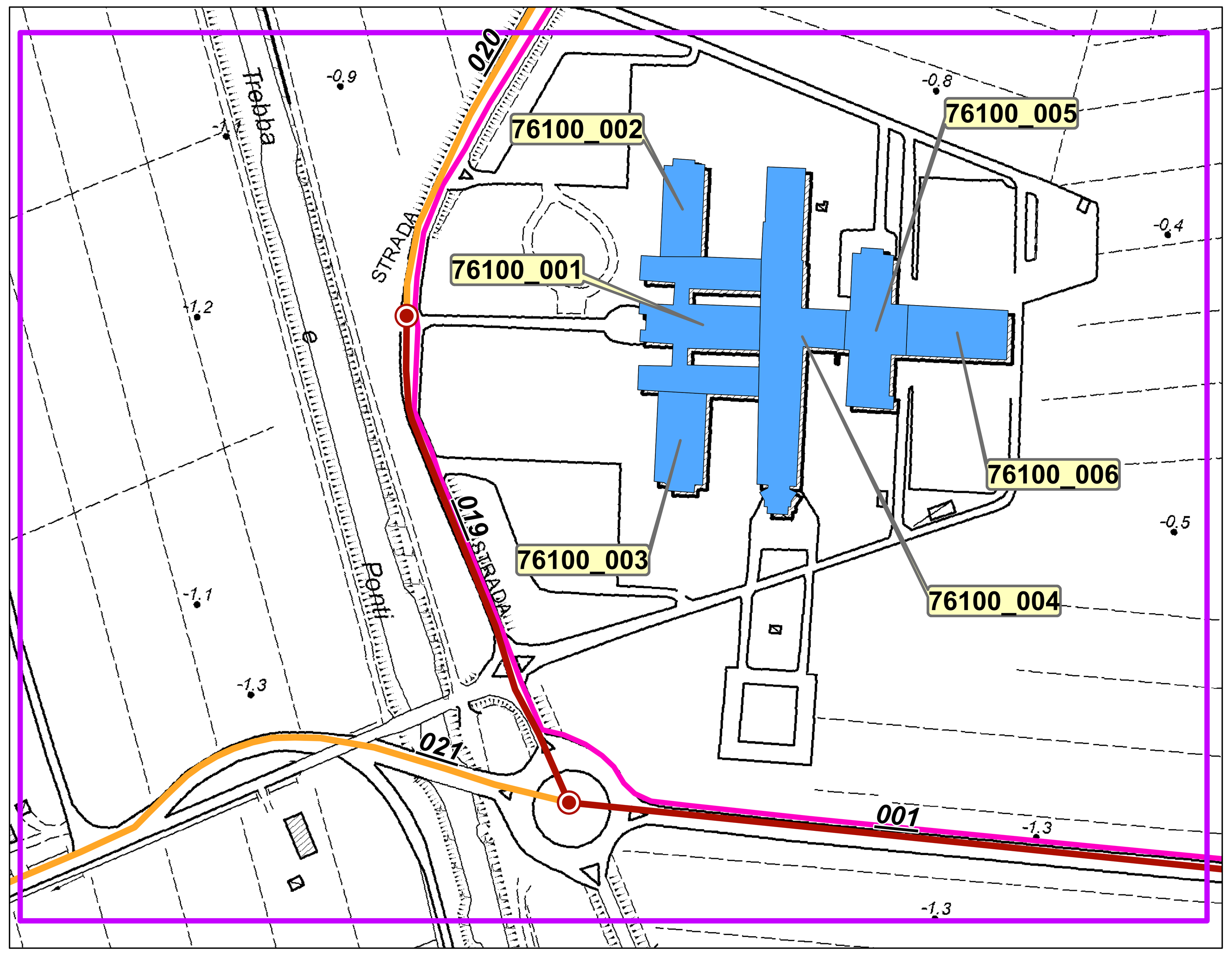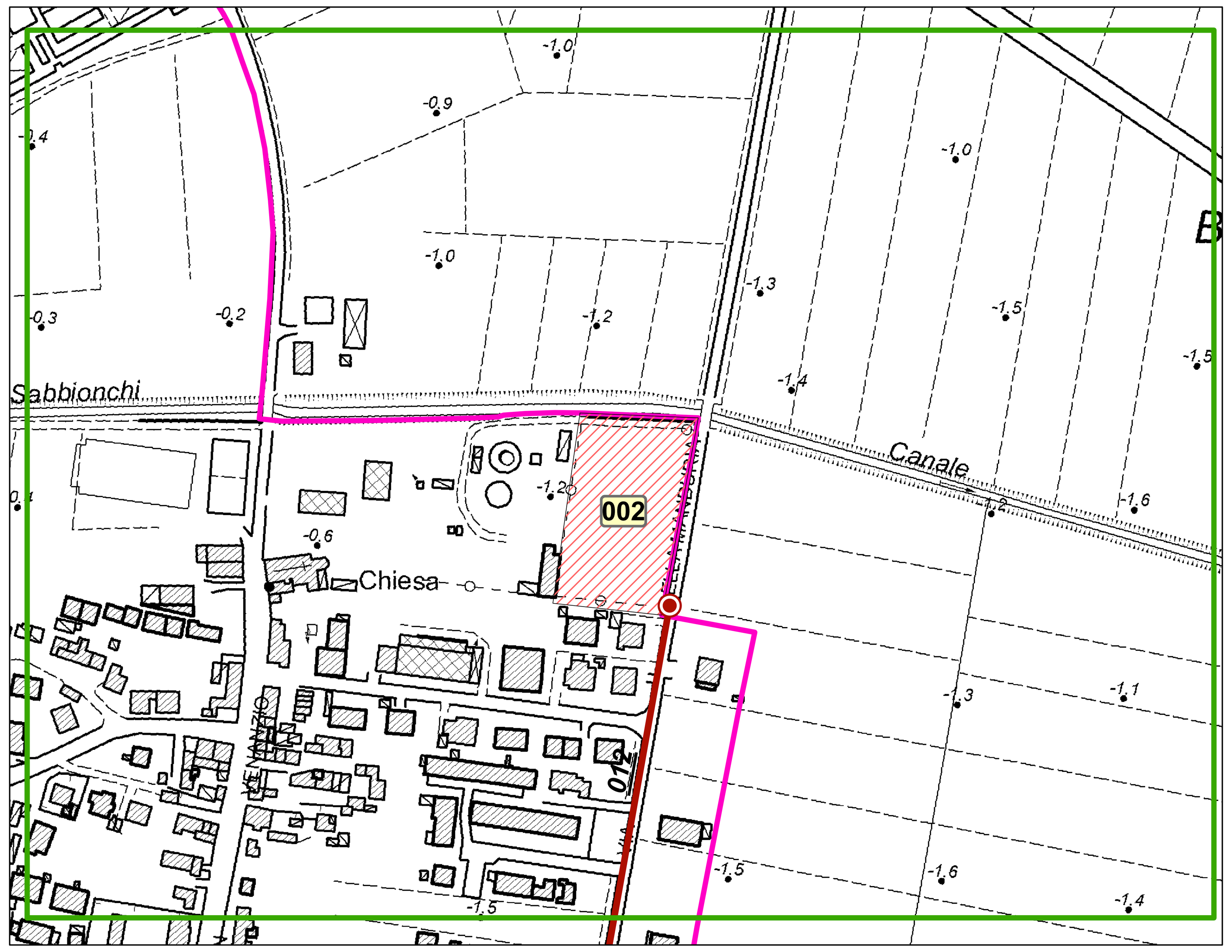
N