

# MICROZONAZIONE SISMICA

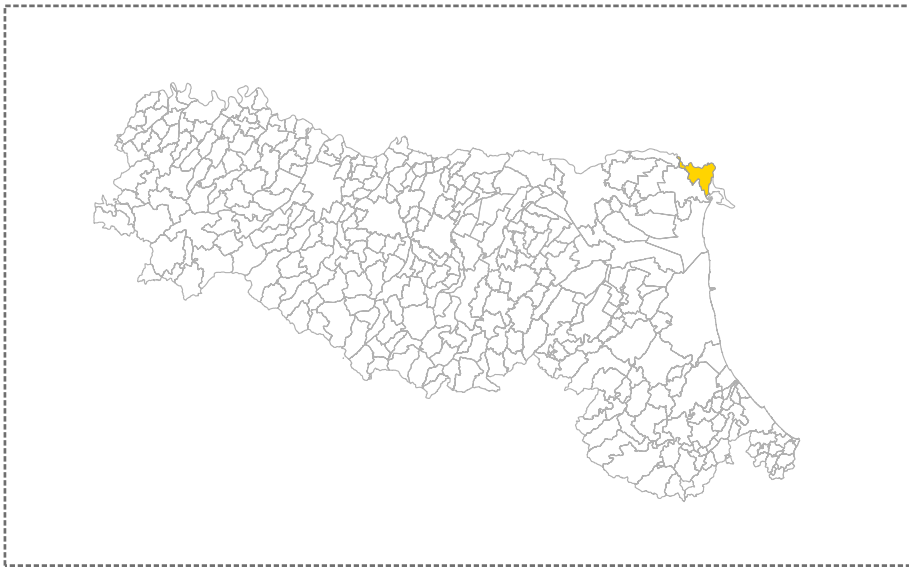
(Terzo livello di approfondimento)

## Carta delle Vs

scala 1 : 10.000

Regione Emilia Romagna





Comune di Mesola



|  |  |                       |
|--|--|-----------------------|
| Regione<br>REGIONE EMILIA ROMAGNA      | Soggetto realizzatore<br>Dr. Geol.Thomas Veronese  | Data<br>Febbraio 2022 |
| Segreteria Regionale per<br>l'Ambiente | Collaboratori:<br>Dr. Geol. Luca Lunghi<br>Dr.ssa Geol. Sara Franciosi<br><br>Indagini geofisiche:<br>Prof. Nasse Abu Zeid<br><br>Cartografia:<br>Dr.ssa Geol. Claudia Tomassoli | Tav. 3                |

### Legenda

#### Velocità delle onde di taglio S (Vs)

-  Valori di VS30
-  Confine dell'area oggetto dello studio di MS di Livello 2
-  Area di interesse per il PUG (MS di Livello3)
-  Confine Comunale

0 250 500 1.000 Metri

