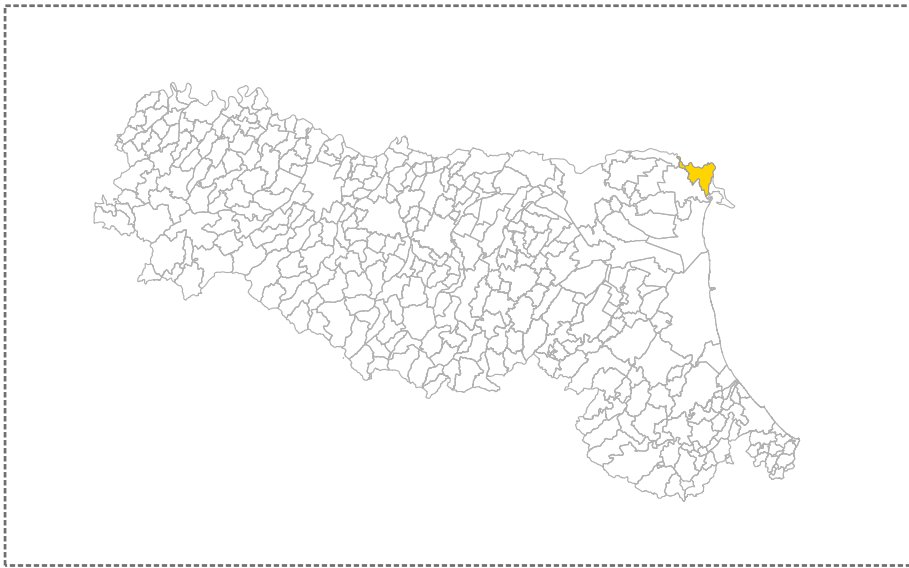


## MICROZONAZIONE SISMICA

### Carta delle Vs

scala 1 : 20.000




Regione Emilia Romagna  
Comune di Mesola



Regione REGIONE EMILIA ROMAGNA	Soggetto realizzatore: Dr. Geol. Thomas Veronese Collaboratori: Dr. Geol. Luca Lunghi Dr.ssa Geol. Sara Franciosi Indagini geofisiche: Prof. Nasser Abu Zeid Cartografia: Dr.ssa Geol. Claudia Tomassoli C.L.E.: Ing. Alessio Colombi	Data Febbraio 2020
-----------------------------------	---	-----------------------

### Legenda

#### Velocità delle onde di taglio S (Vs)

-  VS30  
Valori di VS30
-  Confine dell'area oggetto dello studio di MS
-  Confine Comunale ISTAT

0 500 1.000 2.000 Metri

