

MICROZONAZIONE SISMICA

Carta delle velocità
delle onde di taglio

scala 1 : 10.000

Regione Emilia-Romagna


Comune di Sant'Agostino




Tavola 5		
Regione	Soggetto realizzatore	Data
Emilia-Romagna	Geotema S.r.l.	02/05/2019

Legenda


Punti di misura della velocità delle onde di taglio

 205 m/s


Downhole utilizzata per la misura diretta della velocità delle onde di taglio con indicazione del valore di Vs30

 181 m/s

Crosshole utilizzata per la misura diretta della velocità delle onde di taglio con indicazione del valore di Vs30


 190 m/s


SCPT utilizzata per la misura diretta della velocità delle onde di taglio con indicazione del valore di Vs30

 187 m/s

MASW utilizzata per la misura indiretta della velocità delle onde di taglio con indicazione del valore di Vs30

Elementi cartografici

 Limiti amministrativi

 Limiti ambiti comunali territorio urbanizzato ed urbanizzabile

0 250 500 Metri

