

Attuazione dell'articolo 11 della legge 24 giugno 2009, n.77

MICROZONAZIONE SISMICA

Carta di microzonazione sismica

Livello 2 (Fa0.1-0.5-D.A.L. 112/07 RER)

scala 1:5.000

Regione Emilia-Romagna
Comune di Bertinoro











Tav. 2 – Capoluogo, Fratta Terme

Regione	Soggetto realizzatore	Data
	<div><p>GeoExploration www.geoexploration.net Via Costiera n.3/A, 47122 Forlì Tel/Fax (+39) 0543 782462 e-mail: info@geoexploration.net C.F. / P.IVA 03922790401 - R.E.A. 322247 Collaboratori: Dr. Geol. Arianna Lazzarini geologia e geotecnica Dr. Daniele Brouzetti elaborazioni cartografiche</p></div>	Aprile 2013



Legenda

Zone stabili suscettibili di amplificazioni locali

Fa0.1s<0-0.5s ~ RER

-  Fa0.1-0.5=1.1 ~ 1.2
-  Fa0.1-0.5=1.3 ~ 1.4
-  Fa0.1-0.5=1.5 ~ 1.6
-  Fa0.1-0.5=1.7 ~ 1.8
-  Fa0.1-0.5=1.9 ~ 2.0
-  Fa0.1-0.5=2.1 ~ 2.2
-  Fa0.1-0.5=2.3 ~ 2.4
-  Fa0.1-0.5>=2.5


Zone suscettibili di instabilità

-  Instabilità di versante
-  Cedimenti differenziali (cavità sepolte)


Zone con amplificazione topografica (Ft)

-  Zone con amplificazione topografica (Ft)

Zone che necessitano di approfondimenti di MZS

-  Zone che necessitano di approfondimenti di MZS di 3° livello

Altri elementi

-  Inviluppo ambiti urbanizzati e urbanizzabili (agg. marzo 2013)

