

MICROZONAZIONE SISMICA

Carta delle indagini

scala 1 : 5.000


Regione Emilia-Romagna


Comune di Gambettola





Regione	Soggetto realizzatore	Data
	Responsabile: Dott.Geol. Carlo Coppioli	Novembre 2024
	Gruppo di lavoro: Dott.Geol. Paolo Ciacci Dott.Archi. Silvia Melassi Dott.Geol. Alessandro Merli Dott.Geol. Fabio Vannoni	


Legenda


 Sondaggio a carotaggio continuo che intercetta il substrato


 Sondaggio a carotaggio continuo


 Prova penetrometrica statica con punta elettrica


 Prova penetrometrica statica con cono sismico

 Stazione di microtremore a stazione singola

 Stratigrafia tipo MOPS (teorica)

 MASW

 FTAN



0

125

250

500 Metri

