

MICROZONAZIONE SISMICA

Carta delle velocità delle onde di taglio S

scala 1:5.000

Regione Emilia-Romagna


Comune di Cattolica




Regione EMILIA-ROMAGNA	Soggetto realizzatore	Data
 COMUNE DI CATTOLICA	STUDIO SAMUEL SANGIORGI Via Valsellustra 32 40060 Dozza (BO)	30/05/2013

Legenda


Punti di misura di Vs

 DH


Prova sismica in foro tipo Downhole

 P


Prova penetrometrica con cono sismico

 RM


Prova RéfractionMicrotremors




Stazione microtremore a stazione singola



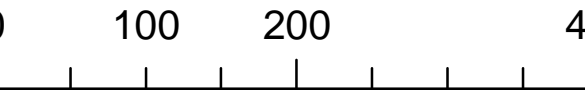
Limite area di approfondimento di livello 3



Limite area interessata dallo studio di microzonazione sismica di livello 2 (ambiti urbanizzati e urbanizzabili)



Limite comunale



0 100 200 400 Metri

